















CHÂTEAU BOUFFÉMONT

**Itinéraire vers 8 Rue Léon Giraudeau, 95570 Bouffémont**  
28,1 km – environ 25 min

 5 Rue du Cercle, 95700 Roissy-en-France

	1. Prendre la direction <b>sud-est</b> sur <b>Rue du Cercle</b> vers <b>Rue du Pré</b>	120 m Total : 120 m
	2. Prendre à droite sur <b>Rue du Pré</b>	110 m Total : 220 m
	3. Au rond-point, prendre la <b>3e</b> sortie sur <b>Rue des Buissons</b> Environ 58 s	350 m Total : 550 m
	4. Continuer sur <b>Rue de la Belle Étoile</b>	110 m Total : 650 m
	5. Au rond-point, prendre la <b>2e</b> sortie en direction de <b>A1/Lille/Cergy-Pontoise</b>	<div style="border: 1px solid blue; padding: 5px; text-align: center;">A1 Lille Cergy-Pontoise</div> 160 m Total : 800 m
	6. Continuer tout droit Environ 2 min	2,0 km Total : 2,8 km
	7. Au rond-point, prendre la <b>1re</b> sortie sur <b>Route de l'Arpenteur</b> Environ 2 min	1,8 km Total : 4,6 km
	8. Au rond-point, prendre la <b>1re</b> sortie ( <b>N104</b> ) vers <b>Cergy-Pontoise/Louvres/Goussainville/D317/A15</b> Environ 1 min	<div style="border: 1px solid blue; padding: 5px; text-align: center;">N104 Cergy-Pontoise Louvres Goussainville D317 A15</div> 800 m Total : 5,4 km
	9. Rejoindre <b>N104</b> Environ 10 min	16,1 km Total : 21,4 km
	10. Au rond-point, prendre la <b>3e</b> sortie et continuer sur <b>N104</b> en direction de <b>Paris/Cergy-Pontoise/Montsoul-Centre/Baillet-en-France/Domon</b> Environ 3 min	<div style="border: 1px solid black; padding: 5px; text-align: center;">N104 Paris Cergy-Pontoise Montsoul-Centre Baillet-en-France Domon</div> 3,5 km Total : 24,9 km
	11. Prendre la sortie <b>89</b> vers <b>Baillet-en-France/Chauvry/Bouffémont</b>	<div style="border: 1px solid black; padding: 5px; text-align: center;"> Baillet-en-France Chauvry Bouffémont</div> 300 m Total : 25,2 km
	12. Prendre à droite sur <b>D3</b>	190 m Total : 25,4 km
	13. Au rond-point, prendre la <b>3e</b> sortie Environ 1 min	700 m Total : 26,1 km
	14. Prendre à droite sur <b>Route du Golf</b> Environ 1 min	800 m Total : 26,9 km

15. Continuer sur **Voie de Baillet à Bouff**

220 m  
Total : 27,2 km

16. Continuer sur **Rue Pasteur**  
Environ 1 min

650 m  
Total : 27,8 km



17. Au rond-point, prendre la **1re sortie sur D44**  
Votre destination se trouvera sur la droite

300 m  
Total : 28,1 km



**8 Rue Léon Giraudeau, 95570 Bouffémont**

---

Cet itinéraire est fourni à titre indicatif. Il est possible que vous deviez suivre un itinéraire différent de celui indiqué en raison de travaux, de bouchons, des conditions météorologiques, de déviations ou d'autres perturbations. Veuillez en tenir compte lors de la préparation de votre trajet. Veuillez en outre à respecter le code de la route et la signalisation sur votre trajet.

Données cartographiques ©2014 Google